ŘEZ P9 km 78.397 71

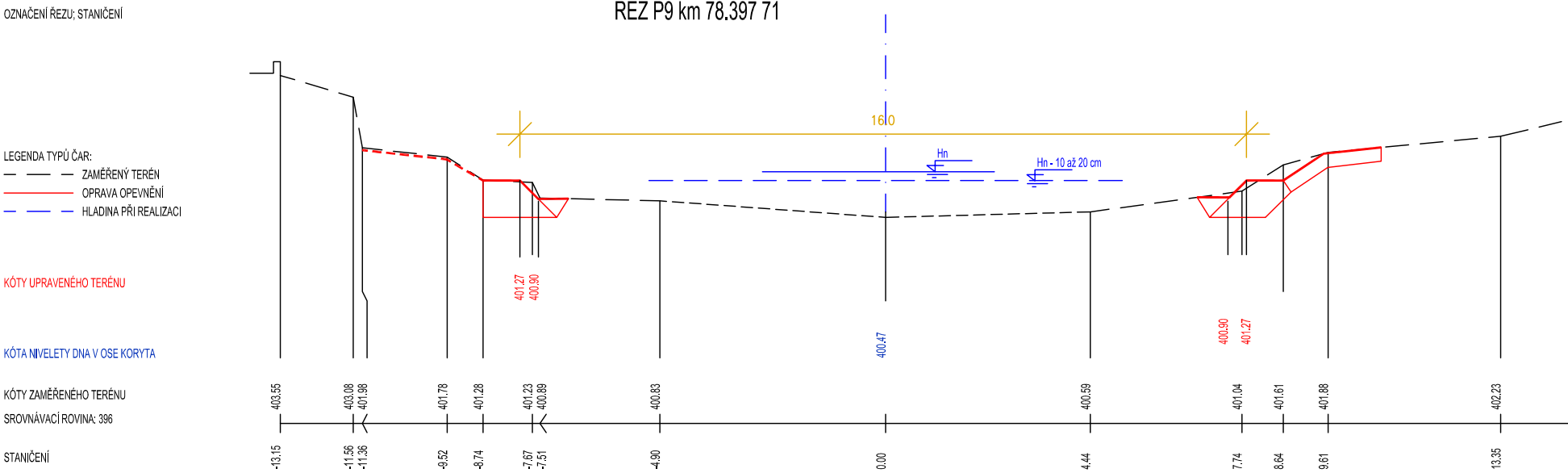
OZNAČENÍ ŘEZU; STANIČENÍ
LEGENDA TYPŮ ČAR:
ZAMĚŘENÝ TERÉN
OPRAVA OPEVNĚNÍ
HLADINA PŘI REALIZACI
KÓTY UPRAVENÉHO TERÉNU
KÓTA NIVELETY DNA V OSE KORYTA
KÓTY ZAMĚŘENÉHO TERÉNU
SROVNÁVACÍ ROVINA: 396
STANIČENÍ
16.0
Hn
Hn - 10 až 20 cm
401.27
400.90
400.90
401.27
400.47
403.55
403.08
401.98
401.78
401.28
401.23
400.89
400.83
400.59
401.04
401.61
401.88
402.23
-13.15
-11.56
-11.36
-9.52
-8.74
-7.67
-7.51
-4.90
0.00
4.44
7.74
8.64
9.61
13.35

ŘEZ P14 km 78.608 61

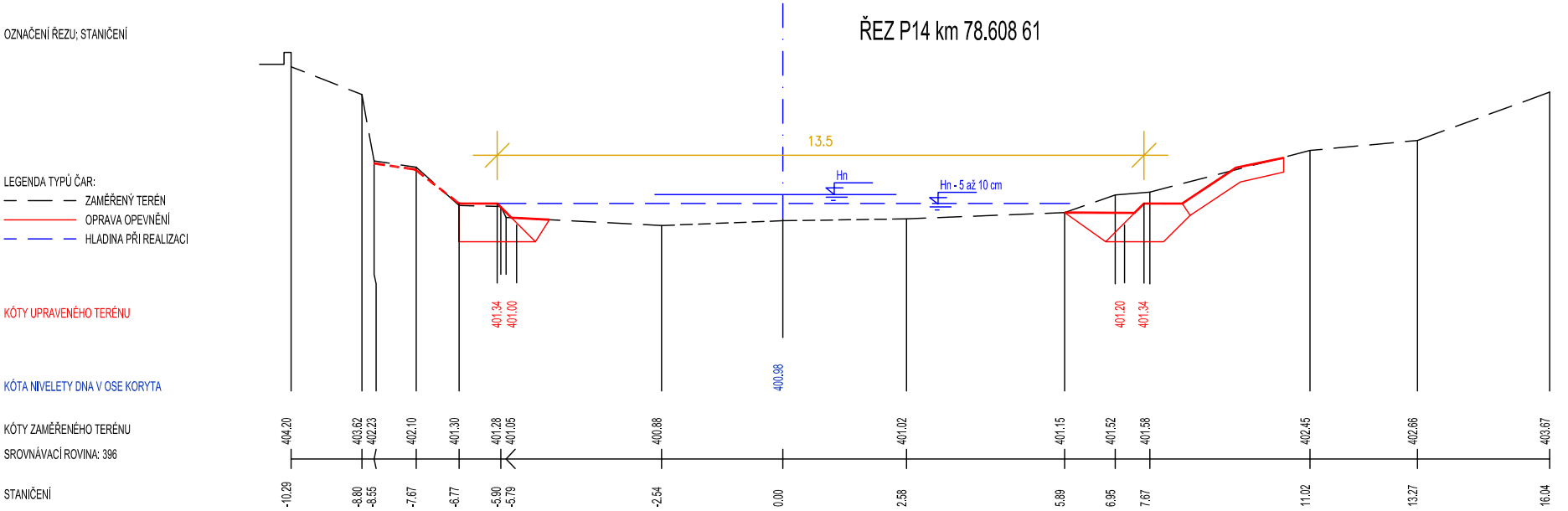
OZNAČENÍ ŘEZU; STANIČENÍ
LEGENDA TYPŮ ČAR:
ZAMĚŘENÝ TERÉN
OPRAVA OPEVNĚNÍ
HLADINA PŘI REALIZACI
KÓTY UPRAVENÉHO TERÉNU
KÓTA NIVELETY DNA V OSE KORYTA
KÓTY ZAMĚŘENÉHO TERÉNU
SROVNÁVACÍ ROVINA: 396
STANIČENÍ
13.5
Hn
Hn - 5 až 10 cm
401.34
401.00
401.20
401.34
400.98
404.20
403.62
402.23
402.10
401.30
401.28
401.05
400.88
401.02
401.15
401.52
401.58
402.45
402.66
403.67
-10.29
-8.80
-8.55
-7.67
-6.77
-5.90
-5.79
-2.54
0.00
2.58
5.89
6.95
7.67
11.02
13.27
16.04

ŘEZ P10 km 78.428 10

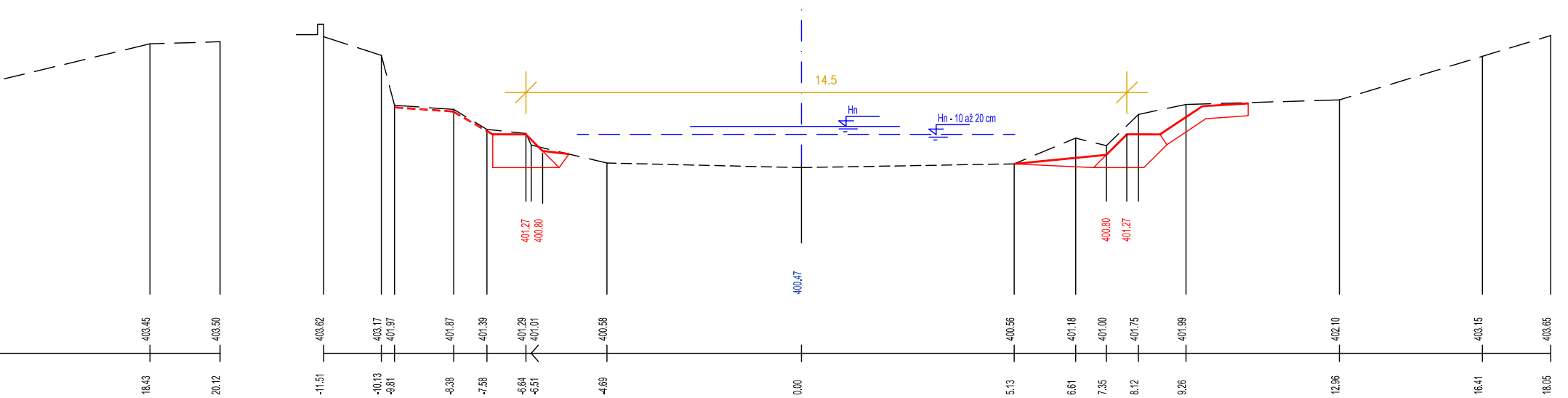
14.5
Hn
Hn - 10 až 20 cm
401.27
400.80
400.80
401.27
400.47
403.45
403.50
403.62
403.17
401.97
401.87
401.39
401.29
401.01
400.58
400.56
401.18
401.00
401.75
401.99
402.10
403.15
403.65
18.43
20.12
-11.51
-10.13
-9.81
-8.38
-7.58
-6.64
-6.51
-4.69
0.00
5.13
6.61
7.35
8.12
9.26
12.96
16.41
18.05

ŘEZ P15 km 78.640 79

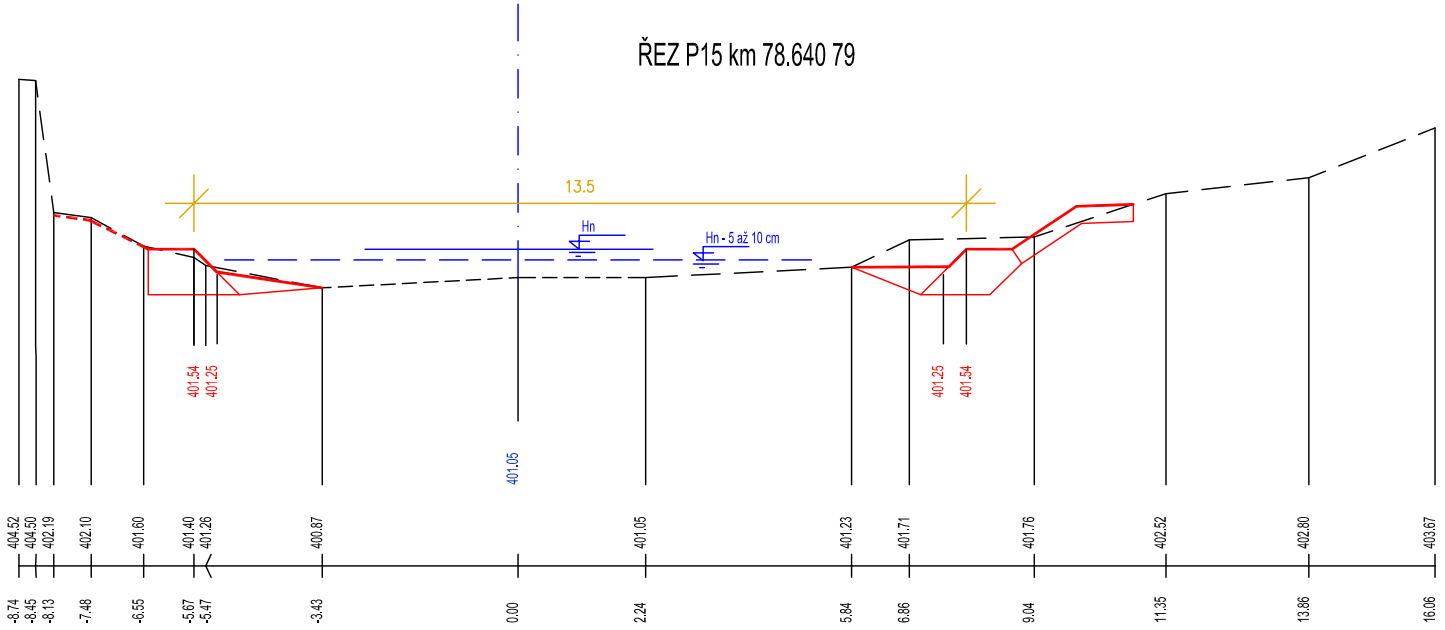
13.5
Hn
Hn - 5 až 10 cm
401.54
401.25
401.25
401.54
401.05
404.52
404.50
402.19
402.10
401.60
401.40
401.26
400.87
401.05
401.23
401.71
401.76
402.52
402.80
403.67
-8.74
-8.45
-8.13
-7.48
-6.55
-5.67
-5.47
-3.43
0.00
2.24
5.84
6.86
9.04
11.35
13.86
16.06

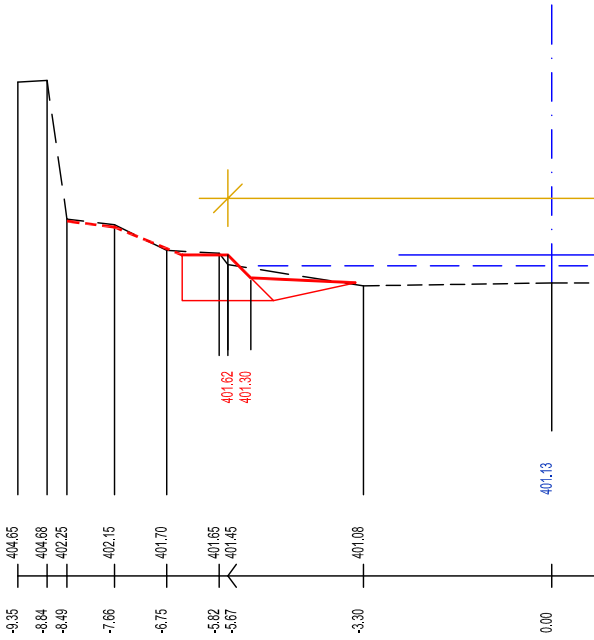
401.62
401.30
401.13
404.65
404.68
402.25
402.15
401.70
401.65
401.45
401.08
-9.35
-8.84
-8.49
-7.66
-6.75
-5.82
-5.67
-3.30
0.00

ŘEZ P11 km 78.476 19

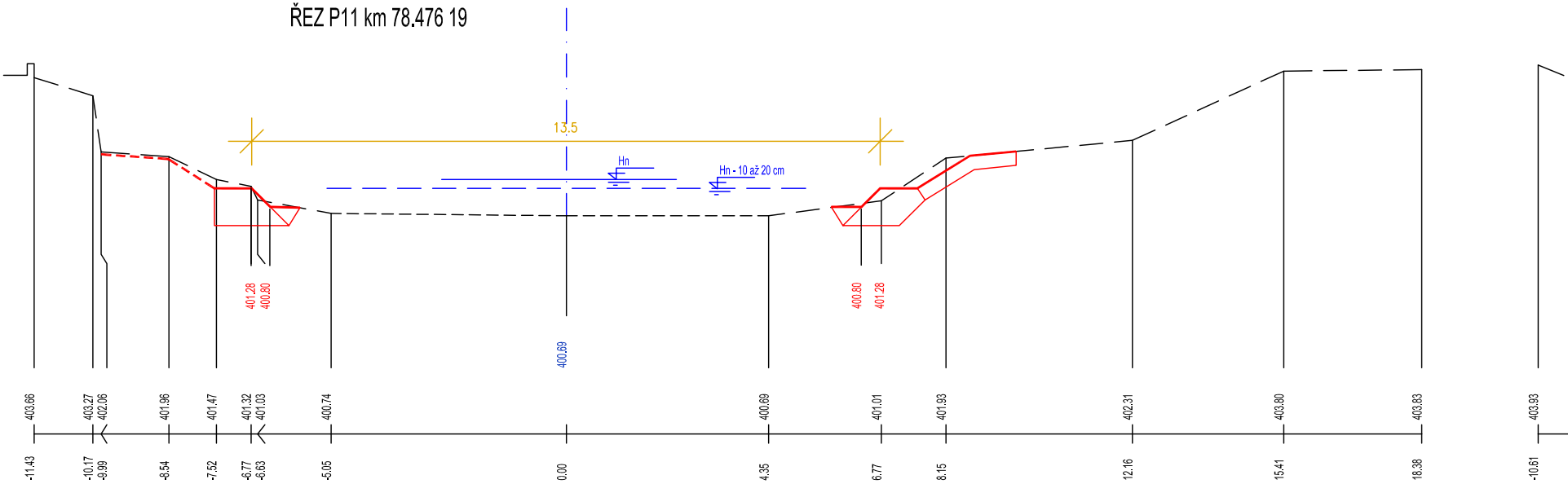
13.5
Hn
Hn - 10 až 20 cm
401.28
400.80
400.80
401.28
400.69
403.66
403.27
402.06
401.96
401.47
401.32
401.03
400.74
400.69
401.01
401.93
402.31
403.80
403.83
403.93
-11.43
-10.17
-9.99
-8.54
-7.52
-6.77
-6.63
-5.05
0.00
4.35
6.77
8.15
12.16
15.41
18.38
-10.61

ŘEZ P16 km 78.690 56

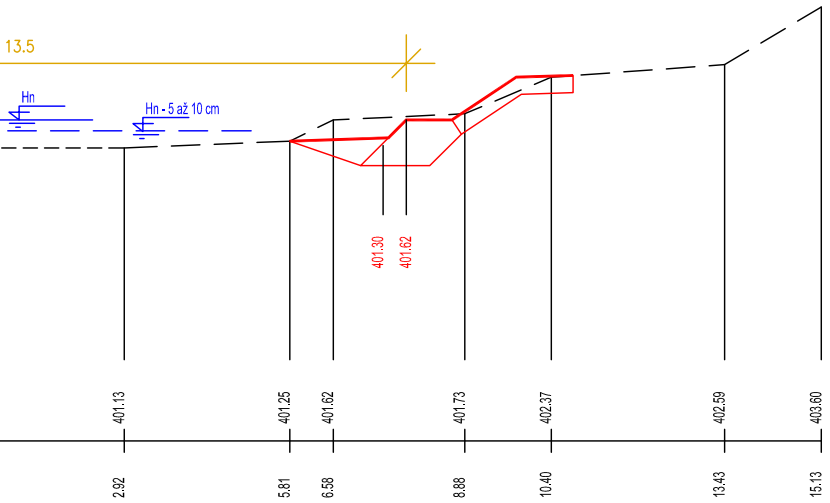
13.5
Hn
Hn - 5 až 10 cm
401.30
401.62
401.13
401.25
401.62
401.73
402.37
402.59
403.60
2.92
5.81
6.58
8.88
10.40
13.43
15.13

ŘEZ P17 km 78.722 80

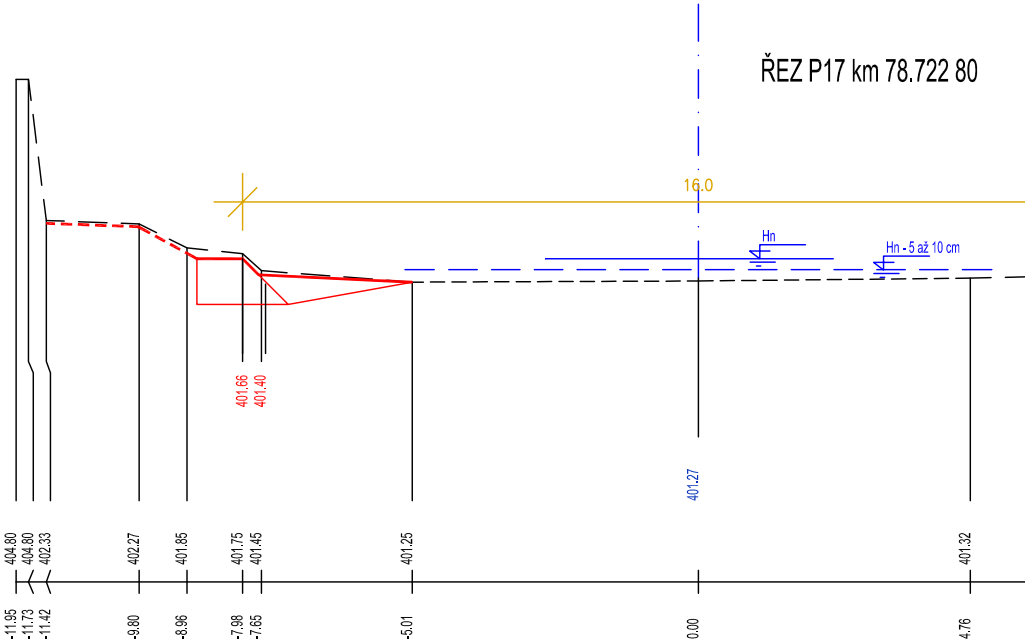
16.0
Hn
Hn - 5 až 10 cm
401.66
401.40
401.27
404.80
404.80
402.33
402.27
401.85
401.75
401.45
401.25
401.32
-11.95
-11.73
-11.42
-9.80
-8.96
-7.98
-7.65
-5.01
0.00
4.76

ŘEZ P12 km 78.524 77

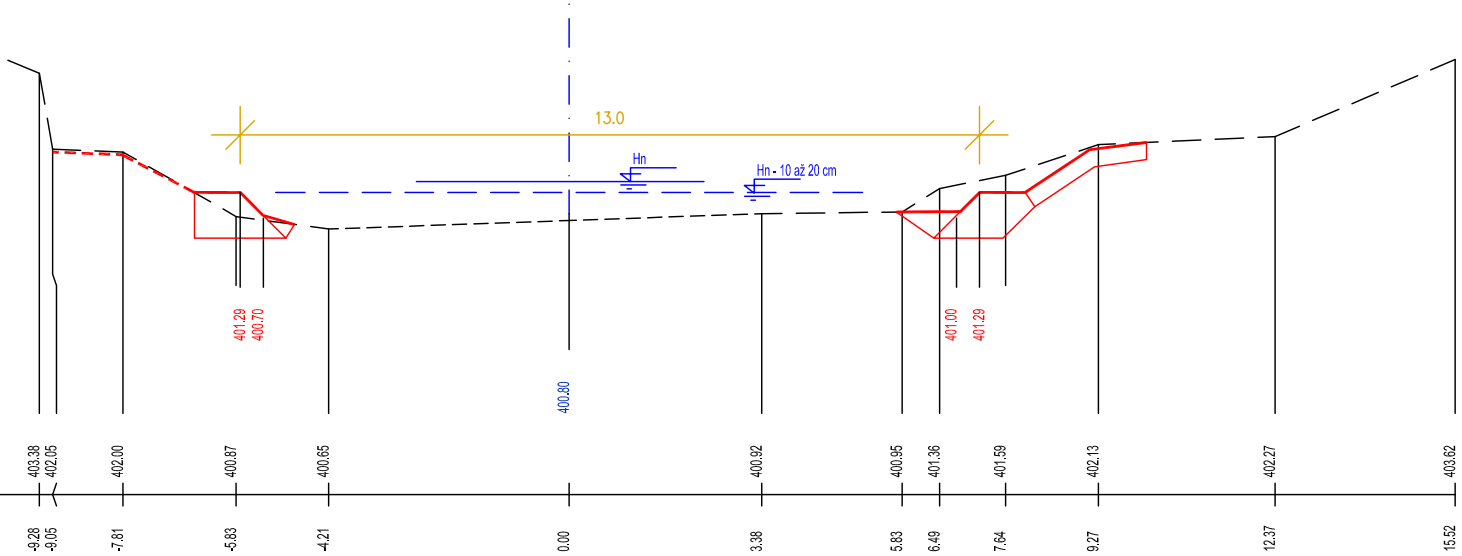
13.0
Hn
Hn - 10 až 20 cm
401.29
400.70
400.80
401.00
401.29
403.38
402.05
402.00
400.87
400.65
400.92
400.95
401.36
401.59
402.13
402.27
403.62
-9.28
-9.05
-7.81
-5.83
-4.21
0.00
3.38
5.83
6.49
7.64
9.27
12.37
15.52

ŘEZ P13 km

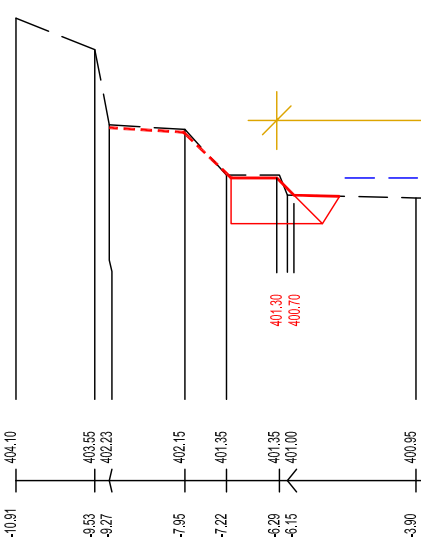
401.30
400.70
404.10
403.55
402.23
402.15
401.35
401.35
401.00
400.95
-10.91
-9.53
-9.27
-7.95
-7.22
-6.29
-6.15
-3.90

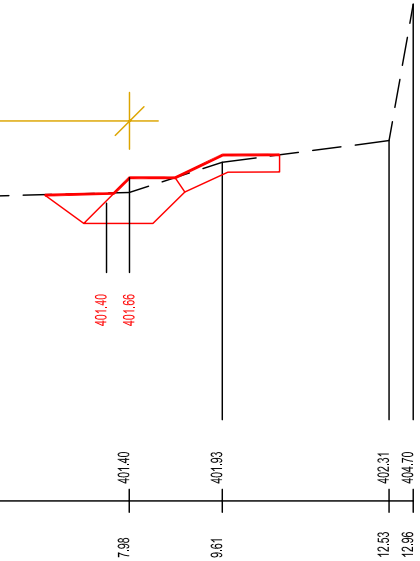
401.40
401.66
401.40
401.93
402.31
404.70
7.98
9.61
12.53
12.96

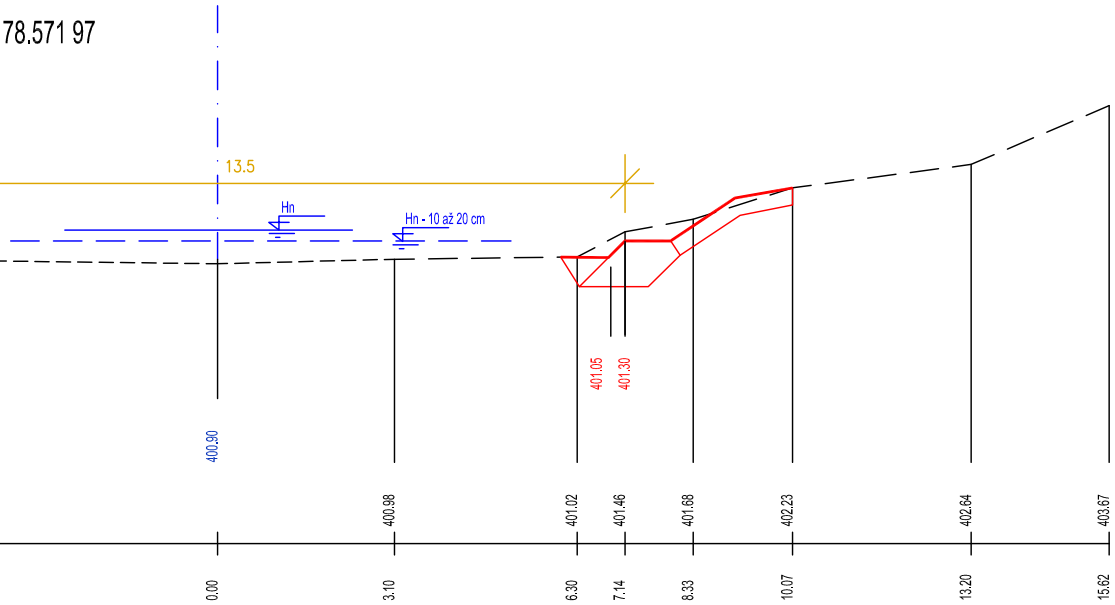
78.571 97
13.5
Hn
Hn - 10 až 20 cm
401.05
401.30
400.90
400.98
401.02
401.46
401.68
402.23
402.64
403.67
0.00
3.10
6.30
7.14
8.33
10.07
13.20
15.62

SO 1.3, 1.4, 2.3 a 2.4 nejsou předmětem veřejné zakázky

č. akce: 122210021 Divoká Orlice, Žamberk, oprava úpravy ř.km 78,100 - 78,738

Zodpovědný projektant	Vypracoval	Technická kontrola
Ing. Pavel Romášek	Ing. Pavel Romášek	Ing. Lubor Dítě
Kraj: Pardubický	Město: Žamberk	

Investor: Povodí Labe, státní podnik, Víta Nejedlého 951/8, 500 03 Hradec Králové

multi aQua
MULTIAQUA s.r.o.
VEVERKOVA 1343
500 02 HRADEC KRÁLOVÉ
IČO: 60113111 TEL. +420 498 500 359
DIČ: CZ60113111 WWW.MULTIAQUA.CZ

Divoká Orlice, Žamberk

oprava úpravy ř.km 78,100 - 78,738

Příčné řezy – 2. část

Stupeň	DSJ
Datum	03/2022
Zakázkové číslo	M21/036
Formát	8xA4
Měřítko: 1:100	Číslo přílohy: **D.3.2**

Předložená dokumentace je duševním vlastnictvím firmy Multiaqua s.r.o., Hradec Králové